



АДМИНИСТРАЦИЯ ГОРОДА ПЕРМИ
ДЕПАРТАМЕНТ ЗЕМЕЛЬНЫХ ОТНОШЕНИЙ

Сибирская ул., д. 15, Пермь, 614000, тел. (342) 212-46-78, факс 212-41-51
e-mail: dzo@gorodperm.ru, http://www.gorodperm.ru

РАЗРЕШЕНИЕ
на размещение объекта

№ 21-01-44-1452 от 16 СЕН 2022

Департамент земельных отношений Администрации города Перми в соответствии с пунктом 3 ст. 39.36 Земельного кодекса Российской Федерации, Положением о порядке и условиях размещения объектов на землях или земельных участках, находящихся в государственной или муниципальной собственности, на территории Пермского края без предоставления земельных участков и установления сервитутов, публичного сервитута, утвержденным Постановлением Правительства Пермского края от 22 июля 2015 г. № 478-п, заявлением от 6 сентября 2022 г. № 21-01-06-8248.

разрешает АО «Газпром газораспределение Пермь» (ИНН 5902183841, ОГРН 1025900512670, место нахождения: 614000, г. Пермь, ул. Петропавловская, д. 43)

размещение объекта: газопровод давлением до 1,2 Мпа, для размещения которого не требуется разрешения на строительство к жилому дому по адресу: Пермский край, г. Пермь, Орджоникидзевский район, ул. Верхне-Камская, 68.

на землях: государственная собственность на которые не разграничена.

местоположение: Пермский край, г. Пермь, Орджоникидзевский район, ул. Верхне-Камская.

разрешение выдано на срок: 11 месяцев.

способ размещения объекта: подземный.

Дополнительные условия размещения:

Территория, согласно схеме, расположена в зонах с особыми условиями использования территорий: охранные зоны объектов электросетевого хозяйства, охранный зона газораспределительных сетей.

АО «Газпром газораспределение Пермь»:

1. Соблюдать Правила охранных зон газопроводов, установленные постановлением Правительства Российской Федерации от 20 ноября 2000 г. № 878 «Об утверждении Правил охраны газораспределительных сетей».

2. Соблюдать Правила охраны электрических сетей, установленные постановлением Правительства Российской Федерации от 24 февраля 2009 г. № 160 «О порядке установления охранных зон объектов электросетевого хозяйства и особых условий использования земельных участков, расположенных в границах таких зон».

В соответствии с пунктом 7(2) Положения о порядке и условиях размещения объектов на землях или земельных участках, находящихся в государственной или муниципальной собственности, на территории Пермского

края без предоставления земельных участков и установления сервитутов, публичного сервитута, утвержденного постановлением Правительства Пермского края от 22 июля 2015 г. № 478-п, представить в департамент земельных отношений в течение 1 месяца с момента размещения объектов материалы контрольной геодезической съемки размещенных объектов на бумажном и электронном носителях на безвозмездной основе.

В соответствии со статьей 20¹ Закона Пермского края от 14 сентября 2011 г. № 805-ПК «О градостроительной деятельности в Пермском крае» АО «Газпром газораспределение Пермь»:

1. Не позднее, чем за 10 рабочих дней до начала строительства и реконструкции безвозмездно передать в департамент градостроительства и архитектуры администрации города Перми один экземпляр копий разделов проектной документации, предусмотренных пунктом 1 части 12 статьи 48 Градостроительного кодекса Российской Федерации.

2. В течение 10 рабочих дней после окончания работ по строительству, реконструкции безвозмездно передать в департамент градостроительства и архитектуры администрации города Перми схему, отображающую расположение объекта и сетей инженерно-технического обеспечения, подписанную АО «Газпром газораспределение Пермь», с приложением текстового и графического описания местоположения границ охранной и санитарно-защитной зоны, перечень координат характерных точек границ такой зоны.

Приложение: схема предполагаемых к использованию земель или части земельного участка на 3 л. в 1 экз.

Начальник отдела предоставления
земельных участков по работе
с юридическими лицами



О.В. Матис

Схема предполагаемых к использованию земель или части земельного участка

Объект: Газопровод давлением до 1.2 Мпа. для размещения которого не требуется разрешения на строительство к жилому дому по адресу: Пермский край, г. Пермь, р-н Орджоникидзевский, ул. Верхне-Камская, 68.

Местоположение: Пермский край, г. Пермь, р-н Орджоникидзевский, ул. Верхне-Камская.

Площадь земель или части земельного участка: 2484 м² (:ЗУ1(1) = 2079 м²; :ЗУ1(2) = 192 м²; :ЗУ1(3) = 181 м²; :ЗУ1(4) = 32 м²)

Категория земель: земли населенных пунктов;

Вид разрешенного использования: -

Каталог координат, м

:ЗУ1(1)		
н1	534047.66	2235499.48
1	534050.37	2235504.72
2	534064.56	2235537.42
3	534068.89	2235546.38
н2	534070.47	2235546.37
н3	534071.12	2235548.67
н4	534097.39	2235604.09
н5	534117.70	2235641.69
н6	534123.89	2235656.23
4	534121.69	2235656.19
5	534115.42	2235654.90
н7	534111.11	2235651.67
н8	534108.80	2235646.24
н9	534088.41	2235608.49
н10	534061.90	2235552.56
н11	534059.58	2235544.39
н12	534044.07	2235511.08
н13	534027.42	2235489.38
н14	534019.75	2235473.43
н15	534017.69	2235473.75
н16	534013.67	2235464.31
н17	534021.56	2235463.02
н18	534025.44	2235461.02
н19	534027.13	2235465.71
н20	534036.03	2235484.25
н1	534047.66	2235499.48
:ЗУ1(2)		
6	534140.38	2235679.08
н21	534144.22	2235687.93
н22	534156.86	2235701.53
н23	534163.28	2235710.37
н24	534145.40	2235692.73
7	534134.91	2235678.42
8	534128.80	2235669.75
9	534127.37	2235667.79
10	534118.20	2235657.90
11	534123.51	2235657.75
12	534130.46	2235665.25
13	534133.61	2235669.71
14	534139.45	2235677.70
15	534140.14	2235678.54
6	534140.38	2235679.08
:ЗУ1(3)		
16	534157.90	2235696.04
н25	534163.75	2235696.73
н26	534180.49	2235713.30
н27	534181.31	2235719.35
н28	534178.30	2235722.94
16	534157.90	2235696.04
:ЗУ1(4)		
н29	534169.03	2235718.27
н30	534175.15	2235726.69
н31	534173.74	2235728.37
н32	534166.48	2235721.67
н29	534169.03	2235718.27

Граница н25-н28, н30-н29, н23-н24, н7-н15, н16-н1, н2-н6 – земли общего пользования;

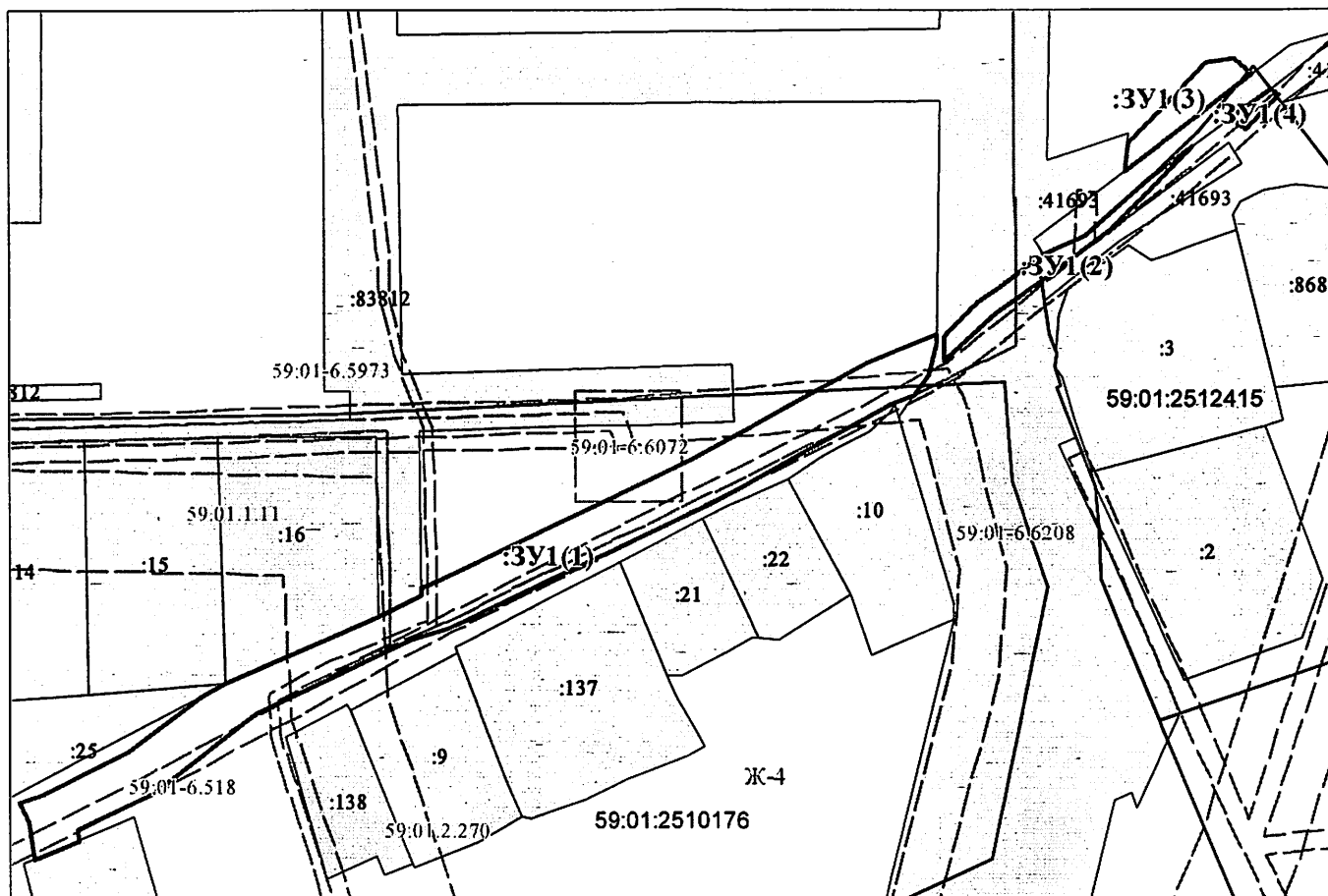
Граница н15-н16 – земельный участок с кадастровым номером 59:01:2510176:11;

Граница н1-1 – земельный участок с кадастровым номером 59:01:2510176:25;

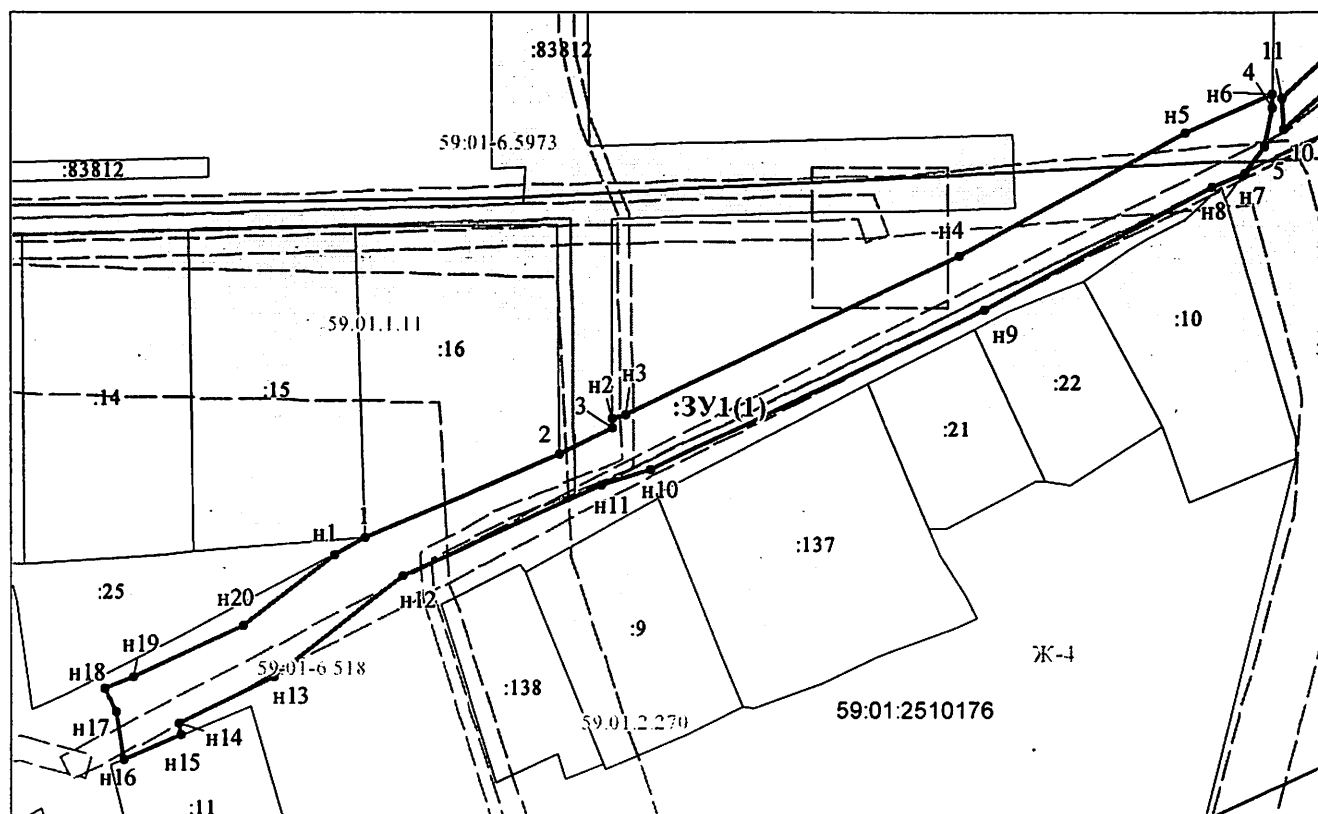
Граница 1-2 – земельный участок с кадастровым номером 59:01:2510176:16;

Граница 2-н2, н6-н7, 7-6, н16-н25 – земельный участок с кадастровым номером 59:01:0000000:83812;

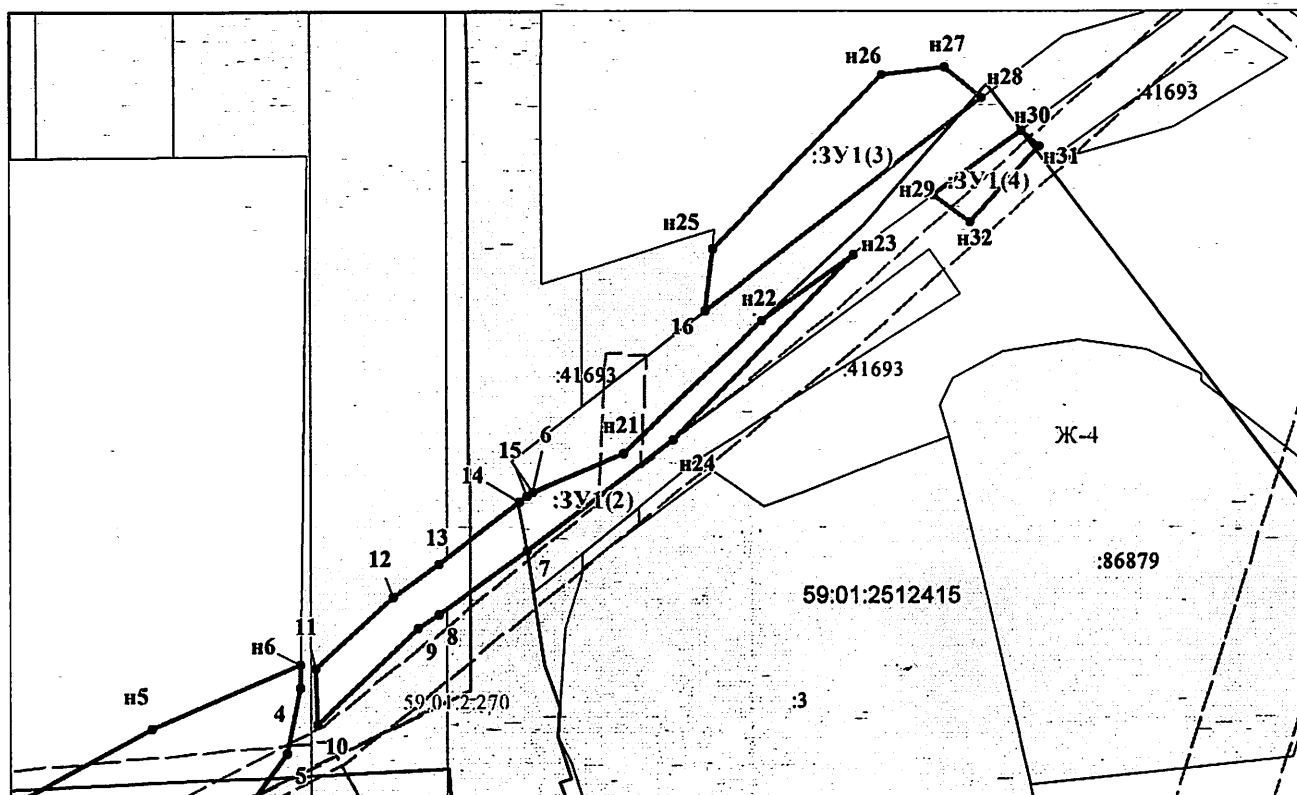
Граница н28-16, н30-н29, 6-н23, 24-7 – земельный участок с кадастровым номером 59:01:0000000:41693.



Масштаб 1:1500



Масштаб 1:1200



Масштаб 1:700

Условные обозначения:

- Граница охранных и территориальных зон
- Существующая часть границы, сведения о которой достаточны для определения её
- Характерная точка границы, сведения о которой позволяют однозначно определить ее положение
- :13 Кадастровый номер земельного участка
- Граница кадастрового деления
- 59:01:1715073 Номер кадастрового квартала по сведениям ГКН
- н1 Обозначение характерной точки границ
- Граница образуемого земельного участка
- :ЗУ1 Обозначение образуемого земельного участка
- ГЛ Обозначение территориальной зоны
- 59:01-6.6930 Обозначение охранной зоны

Заявитель: АО "Газпром газораспределение Пермь" по доверенности А.К. Порубов

(подпись, расшифровка подписи)

МП (для юридических лиц и индивидуальных предпринимателей)

А.К. Порубов